










ÚZEMNÍ PLÁN ROZDROJOVICE

VÝKRES VEŘEJNĚ PROSPĚŠNÝCH STAVEB, OPATŘENÍ A ASANACÍ



LEGENDA :

-  hranice řešeného území
-  hranice katastru
-  zastavěné území k datu 1.1.2017
-  zastavitelné plochy a koridory
-  plochy přestavby
-  územní rezervy

VEŘEJNĚ PROSPĚŠNÉ STAVBY, PRO KTERÉ LZE PRÁVA K POZEMKÁM VYVLÁSTNIT technická infrastruktura

-  A vodovodní řady vč. souvislostí
-  B kanalizace dešťová vč. souvislostí
-  C kanalizace splašková vč. souvislostí



veřejná prostranství

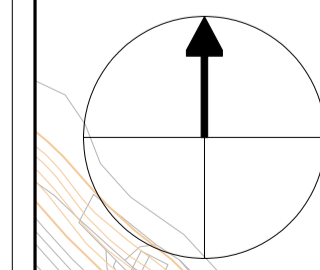
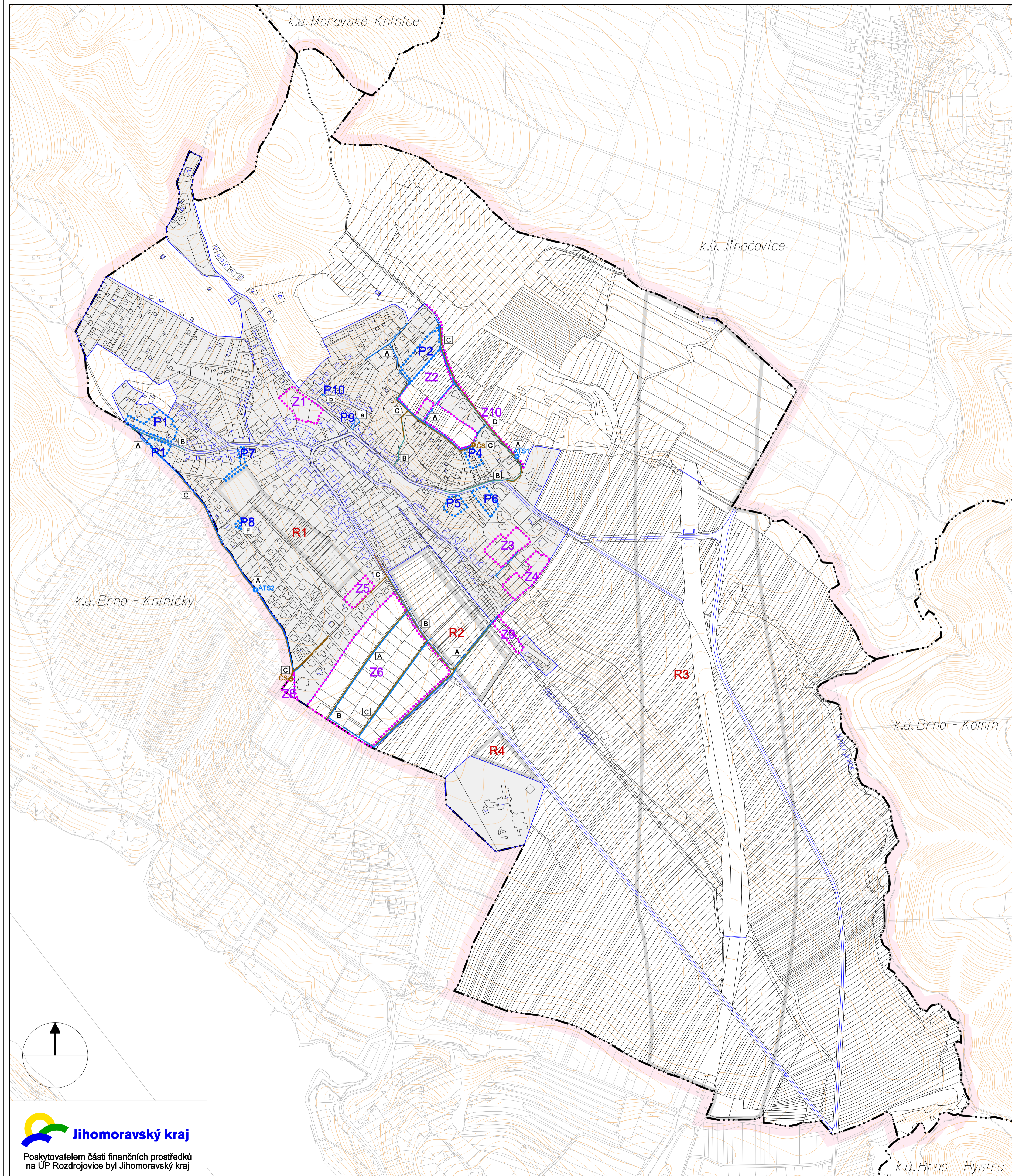
-  D veřejné prostranství pro dopravu Z10 - rozšíření místní komunikace
-  F veřejné prostranství pro dopravu P8 - propojení sítě místních komunikací

Pozn.

E - veřejné prostranství pro dopravu P7 - po společném jednání není plocha P7 vymezena jako veřejně prospěšná stavba

VEŘEJNĚ PROSPĚŠNÉ STAVBY, PRO KTERÉ LZE UPLATNIT PŘEDKUPNÍ PRÁVO veřejná prostranství

-  a veřejné prostranství pro dopravu P9 - p.č. 297, k.ú. Rozdrojovice předkupní právo je zřizováno ve prospěch Obce Rozdrojovice
-  b veřejné prostranství pro dopravu P10 - p.č. 312, k.ú. Rozdrojovice (severní část parcely, cca 15 m²) předkupní právo je zřizováno ve prospěch Obce Rozdrojovice



 **Jihomoravský kraj**
Poskytovatelem části finančních prostředků
na ÚP Rozdrojovice byl Jihomoravský kraj

ZÁZNAM O ÚČINNOSTI ÚZEMNÍHO PLÁNU ROZDROJOVICE

Správní orgán, který územní plán Rozdrojovice vydal	Zastupitelstvo obce Rozdrojovice
Datum nabytí účinnosti územního plánu Rozdrojovice	
Pořizovatel: Městský úřad Kufim Odbor investiční	Otisk razítka
Jméno a příjmení oprávněné úřední osoby pořizovatele: Ing. Vlasta Indrová	
Funkce: referentka odboru investičního	
Podpis:	

Jarmila Haluzová, ATELIÉR PROJEKTIS, IČ 40459543, DIČ CZ455210197 Pekařská 37, 602 00 Brno, pracoviště Ponávka 2, 602 00 Brno					
Zodp.proj.	Ing.arch. A. Dumková	Vypracoval CAD	J. Haluzová, A. Dumková Roman Staněk	Zak.čís.	1711
Objednavatel	Obec ROZDROJOVICE			Datum	11/2017
Ákce	ÚZEMNÍ PLÁN ROZDROJOVICE			Stupeň	ÚPD
Název	VÝKRES VEŘEJNĚ PROSPĚŠNÝCH STAVEB, OPATŘENÍ A ASANACÍ			Měřítko	1 : 5 000
				Výkres	B.7.